

D^r G. CHARVILHAT et J. DEMARTY

L.A.

Pierre des Plaines des Landais

ou

PIERRE DES QUATRE CURÉS

près MÉJANESSE (Puy-de-Dôme)


Extrait de la *Revue d'Auvergne*, année 1913



CLERMONT-FERRAND

IMPRIMERIES TYPOGRAPHIQUE ET LITHOGRAPHIQUE G. MONT-LOUIS

—
1913



Hommage au Group. d'Études Limousines

J. Demarty

Docteur G. CHARVILHAT et J. DEMARTY

La Pierre des Plaines des Landais

ou

PIERRE DES QUATRE CURÉS

près MÉJANESSE (Puy-de-Dôme)

A cinq cents mètres environ du village de Méjanesse, on remarque, sur la route nationale n° 122 (route de Toulouse à Clermont), à gauche, en se dirigeant vers Tauves, un chemin connu sous le nom de Chemin des Croutes (car il sert de voie de communication entre les hameaux de Huistiaux et des Croutes). C'est au milieu de ce chemin, à 300 mètres environ de la route nationale, que se dresse un bloc de basalte (1), haut de 2^m 32, ayant tout à fait l'aspect d'un menhir, mais auquel, n'ayant pu faire de fouille à la base, nous ne donnerons ce qualificatif qu'en faisant les plus extrêmes réserves.

A l'altitude de 979 mètres au lieu dit *Plaines des Landais*, les coordonnées géographiques sont les suivantes:

Long. E = 0° 19' 9"

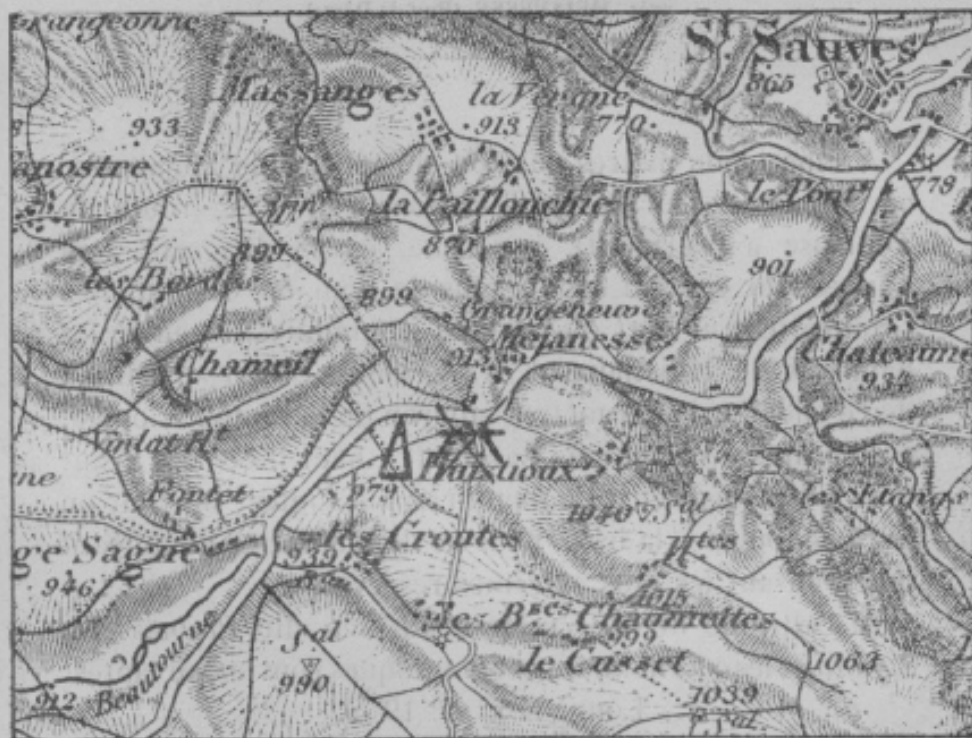
Lat. N = 45° 33' 11"

Ce mégalithe, désigné dans le pays sous le nom de *Pierre des quatre curés* (2), [en patois : *Peyra dou quatrei*

(1) M. J. DEMARTY lui a consacré un article sous le titre : *Le menhir de Méjanesse ou la pierre des quatre curés*, dans la *Saison de La Bourboule*, numéro du 6 juillet 1913.

(2) Nous pensons que ce nom *Pierre des quatre curés* a été donné comme synonyme de *Pierre des quatre paroisses* et doit s'entendre : *Pierre séparant quatre paroisses*.

cura], sert actuellement de borne aux communes de Saint-Sauves et de Tauves. Il sert aussi de limites aux propriétés de M. Beaubier, des Croutes, et de M. Guillaume, de Méjanesse. Sa forme est celle d'un prisme pentagonal très irrégulier, à sommet arrondi. Il est recouvert en grande partie de lichens. A la partie médiane des arêtes, sur une certaine hauteur, s'observe de l'usure par polissage due seulement au simple frottement des vaches nombreuses dans la région.



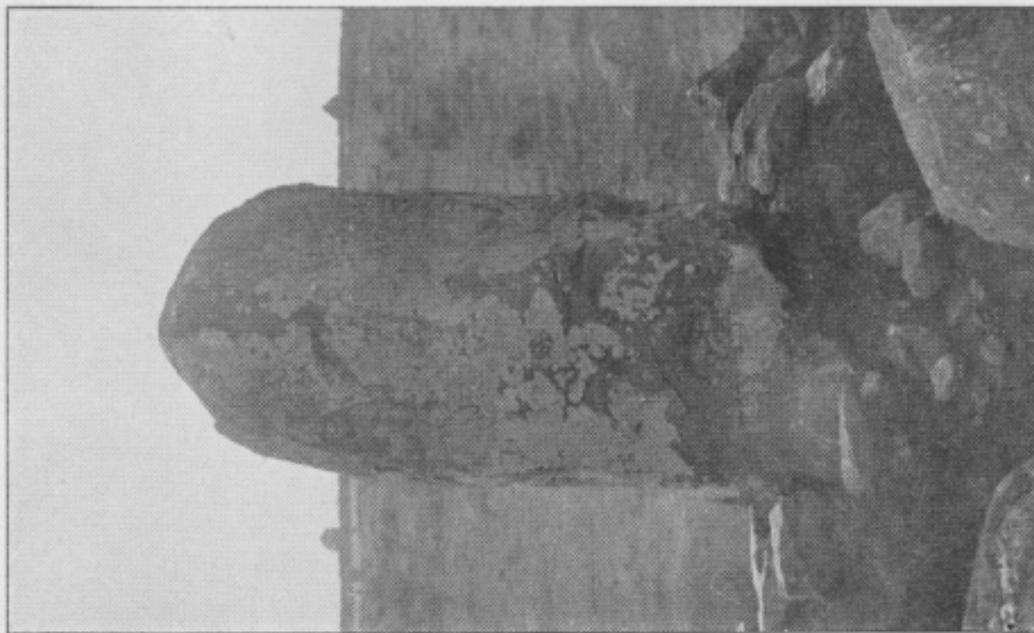
Situation sur la carte de l'Etat-Major, au 1/50.000, de la Pierre des Plaines et du dolmen de Méjanesse

Il présente cinq faces (*sud-est, sud-ouest, nord-ouest, nord, nord-est-est*), délimitées par cinq arêtes (*sud, ouest, nord-ouest, nord-est, est*). La face *sud-est* plane, sauf quelques irrégularités, est légèrement inclinée à




La Pierre des Plaines des Landais
ou Pierre des Quatre Curés

VUE SUD



La Pierre des Plaines des Landais
ou Pierre des Quatre Curés

VUE NORD



La Pierre des Plaines des Landais
ou Pierre des Quatre Cures
VUE OUEST



La Pierre des Plaines des Landais
ou Pierre des Quatre Cures
VUE EST

l'ouest et en avant au nord. Elle mesure, comme développement, du sommet à la base, 2 m. 33.

Sa largeur, au ras du sol, est de 0 m. 50; en son milieu, 0 m. 42 et à 0 m. 30 du sommet : 0 m. 23.

La *face sud-ouest*, rectangulaire, présente trois concavités naturelles, une supérieure commençant à 0 m. 20 du sommet formant dôme, et deux inférieures (l'une à direction sud plus grande et vaguement triangulaire; l'autre plus petite, à direction ouest). De nombreuses brisures, presque horizontales, se remarquent sur cette face dont la longueur est de 2 m. 25. Sa largeur est, à la base, de 0 m. 81; à la partie médiane, 0 m. 90; à 0 m. 30 du sommet, 0 m. 87.

La *face nord-ouest*, rectangulaire comme la précédente, est à peu près plane. Elle se recourbe en dôme à 0 m. 40 du sommet. Oblique de gauche à droite vers l'ouest, et de la base au sommet vers le nord, elle développe en longueur 2 m. 37. Sa largeur est de 0 m. 48 au ras du sol et en son milieu, et 0 m. 35 à la base du dôme.

La *face nord*, plus étroite en bas qu'en haut, et presque plane, sauf une légère concavité naturelle dans son tiers supérieur, est inclinée vers l'ouest.

Le dôme commence sur cette face à 0 m. 10 du sommet. Le développement total de la face nord est de 2 m. 30.

Sa largeur, qui n'est, au niveau du sol, que de 0 m. 16, est de 0 m. 46 en son milieu et de 0 m. 40 à 0 m. 30 du sommet.

La plus grande largeur de cette face (0 m. 52) se trouve à 1 m. 16 de la base.

La *face-nord-est-est*, rectangulaire et moins large au sommet qu'à la base, offre, au-dessus de sa ligne médiane, une large concavité naturelle ayant comme dimensions 0 m. 53 \times 0 m. 53. Oblique de haut en bas, à sommet penchant vers l'ouest, la face nord-est-est développe une longueur totale de 2 m. 30.

La largeur de cette face est, au ras du sol, 0 m. 80; à

la partie médiane, 0 m. 62 et à 0 m. 30 du sommet, 0 m. 50.

Les arêtes sont toutes très irrégulières. A partir de 0 m. 20 à 0 m. 30 du sommet, on les distingue difficilement.

L'*arête sud* (la plus régulière), a une longueur de 2 m. 38; l'*arête ouest*, 2 m. 49; l'*arête nord-ouest*, 2 m. 50; l'*arête nord-est*, 2 m. 40; l'*arête est*, 2 m. 40.

Nous ne connaissons pas de légende se rapportant au mégalithe près duquel existait jadis un dolmen, aujourd'hui détruit, dont nous indiquons la situation sur la carte accompagnant cette notice.